

Bilaga 1. Kartor över kommersiell service i Jämtlands län

Bilaga till Regionalt serviceprogram 2023-2030

Bakgrund

I arbetet med framtagande av analysen för Regionalt Serviceprogram (RSP) Region Jämtland Härjedalen 2023-2030 har material inhämtats från Pupos Serviceanalys. Pupos är en GIS-plattform Tillväxtverket utvecklar och ansvarar för. Plattformen är utvecklad för att göra beräkningar av avstånd mellan olika geografiska platser.

Under arbetet med RSP har Pupos använts för att kartlägga tillgänglighet till kommersiell service.

I denna bilaga visas förekomst av kommersiell service uppdelat på länets kommuner från norr till söder uppdelat på följande tjänster:

- Apoteksvaror
- Drivmedel personbil
- Posttjänster
- Dagligvaror ej fullsortiment
- Dagligvaror fullsortiment
- Dagskasseinsättning
- Betaltjänstförmedling
- Kontantuttag

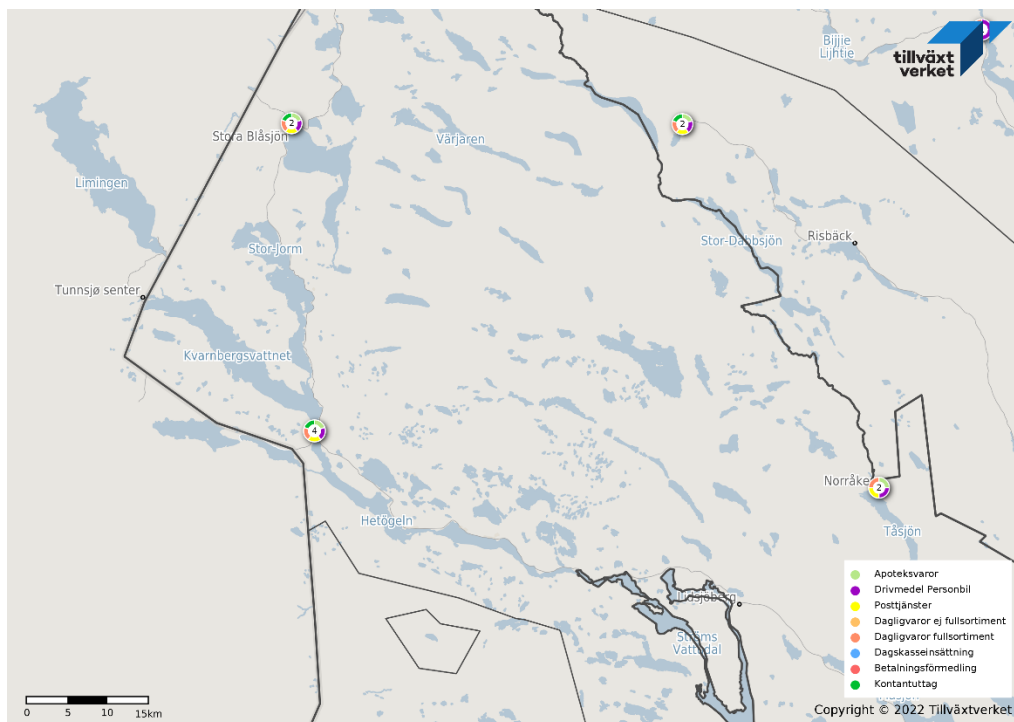
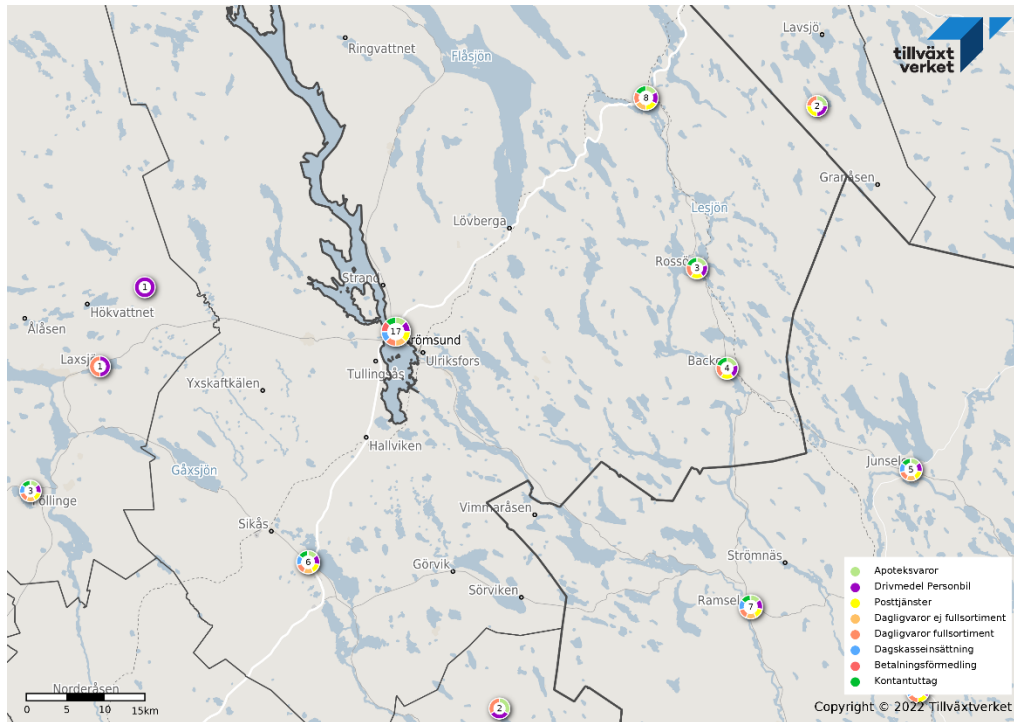
Datum för materialets framtagande är 221013.

Källa: <https://tillvaxtverket.se/vara-tjanster/webbtjanster/webbtjanster/2022-01-11-pipos.html>

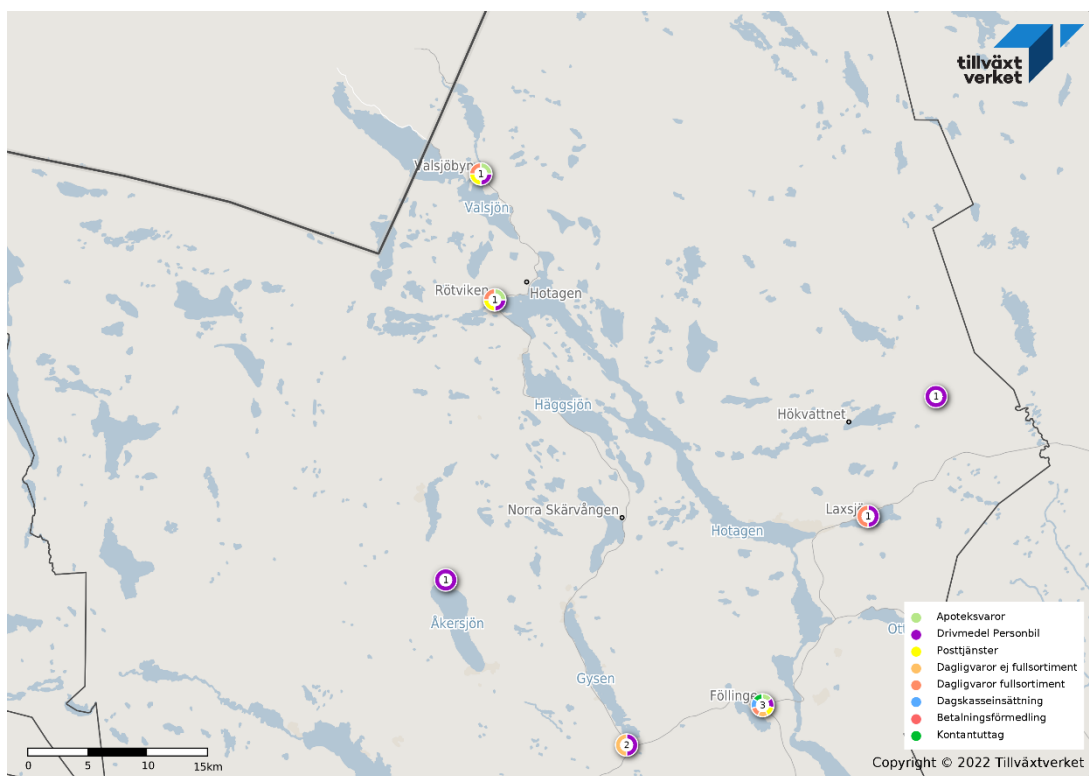
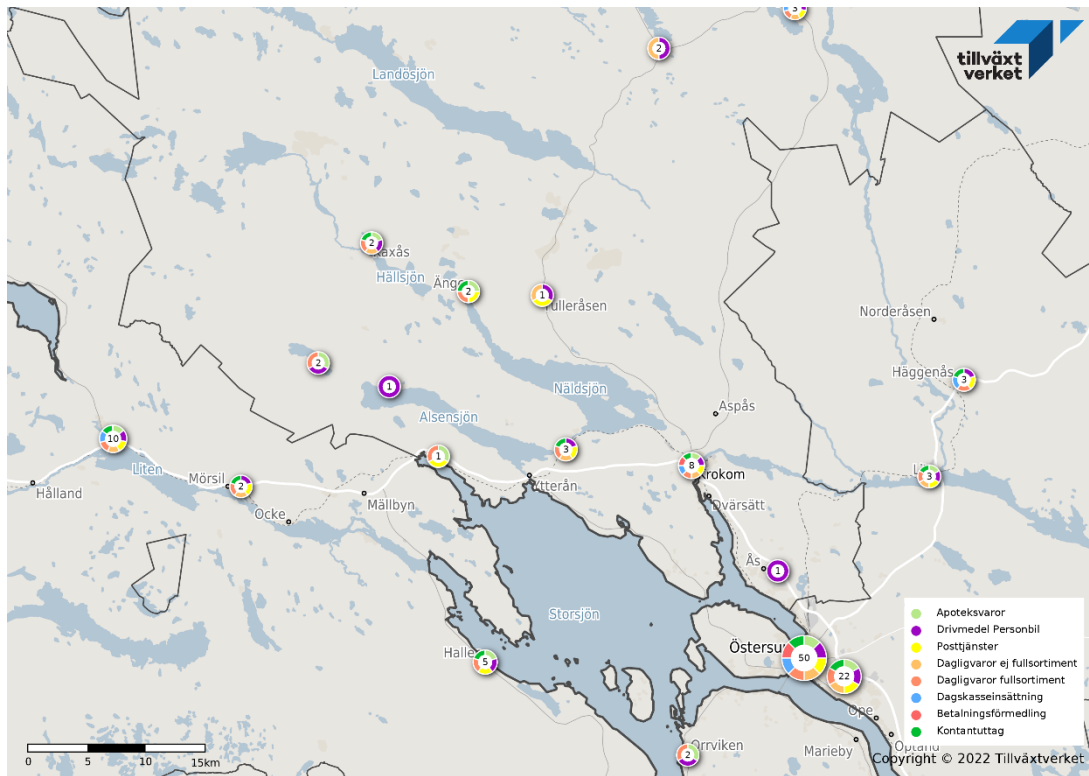
INNEHÅLLSFÖRTECKNING

BAKGRUND.....	1
1 STRÖMSUNDS KOMMUN.....	3
2 KROKOMS KOMMUN.....	4
3 ÅRE KOMMUN.....	5
4 ÖSTERSUND KOMMUN.....	6
5 RAGUNDA KOMMUN	7
6 BRÄCKE KOMMUN	8
7 BERG KOMMUN	9
8 HÄRJEDALENS KOMMUN	10

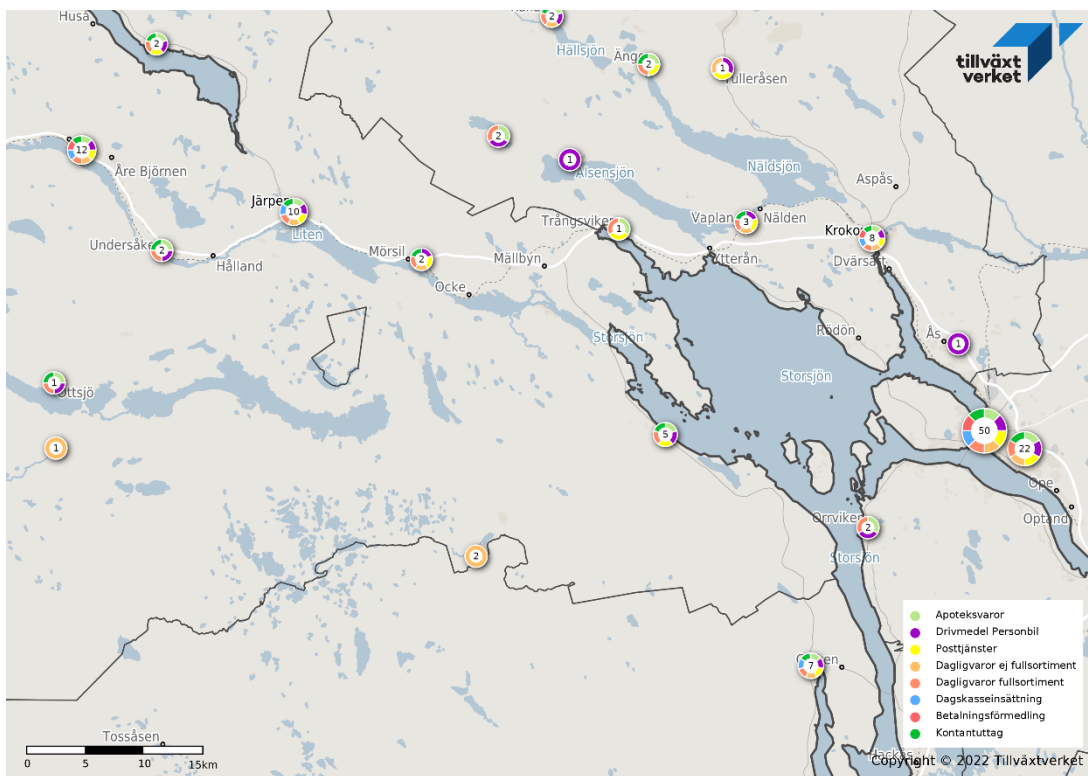
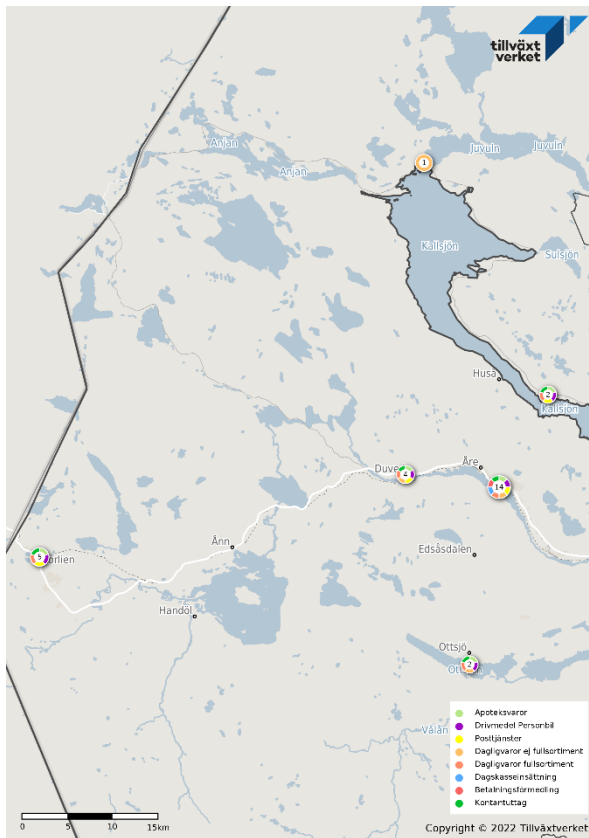
1 Strömsunds kommun



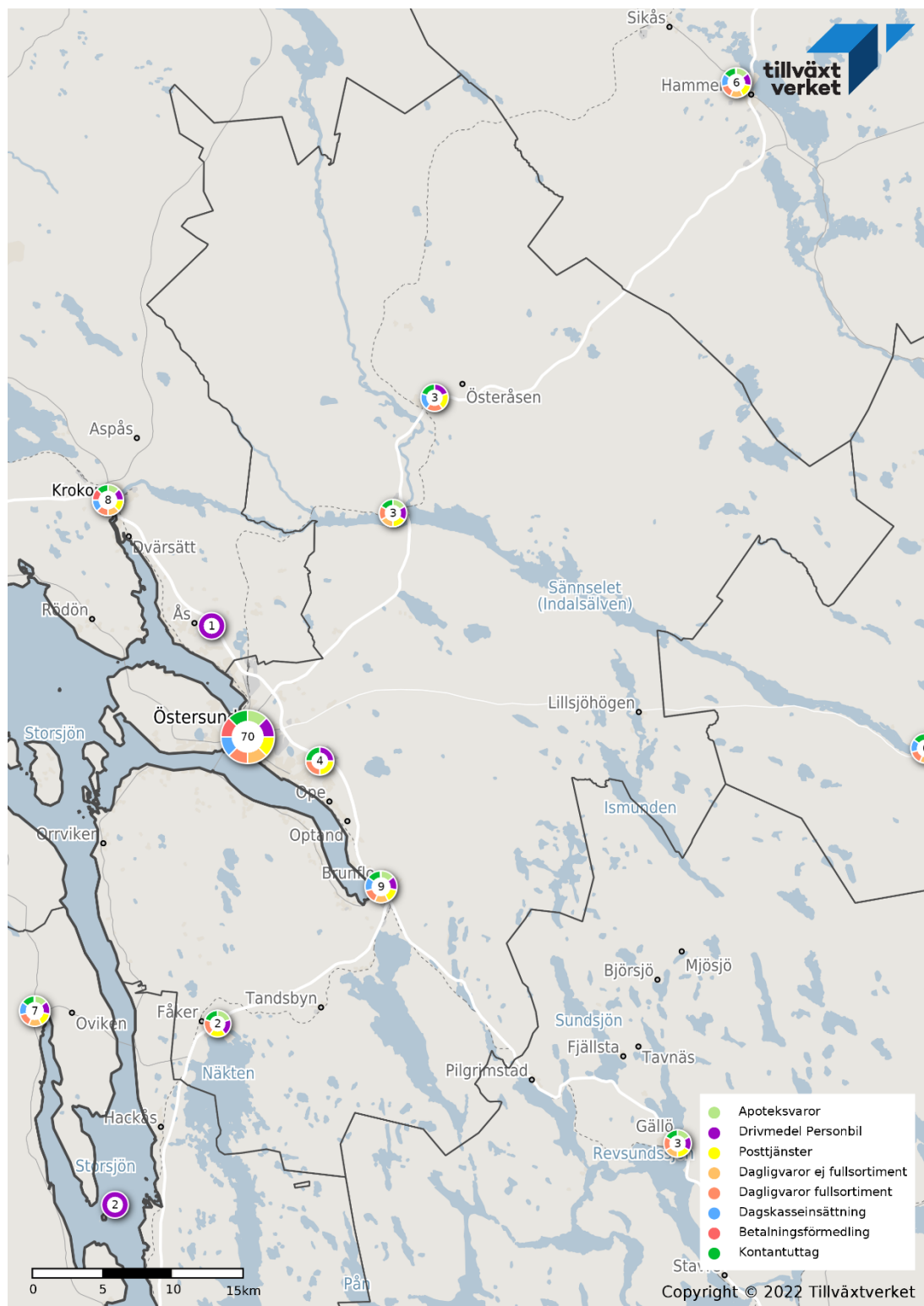
2 Krokoms kommun



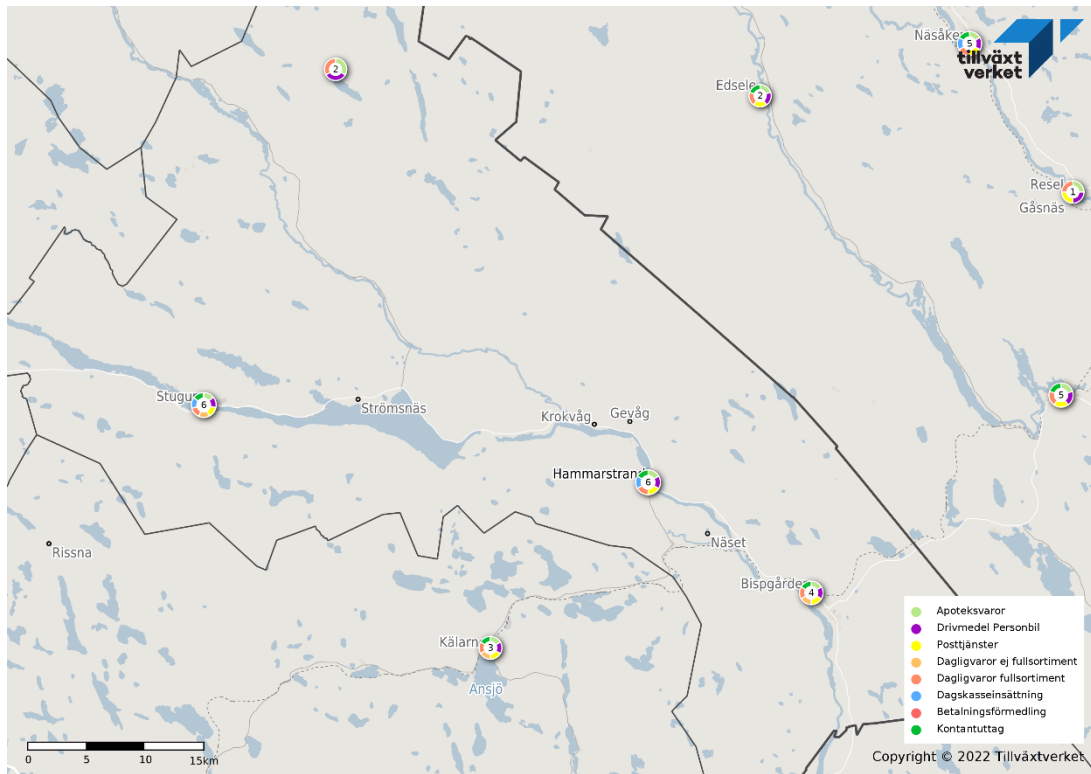
3 Åre kommun



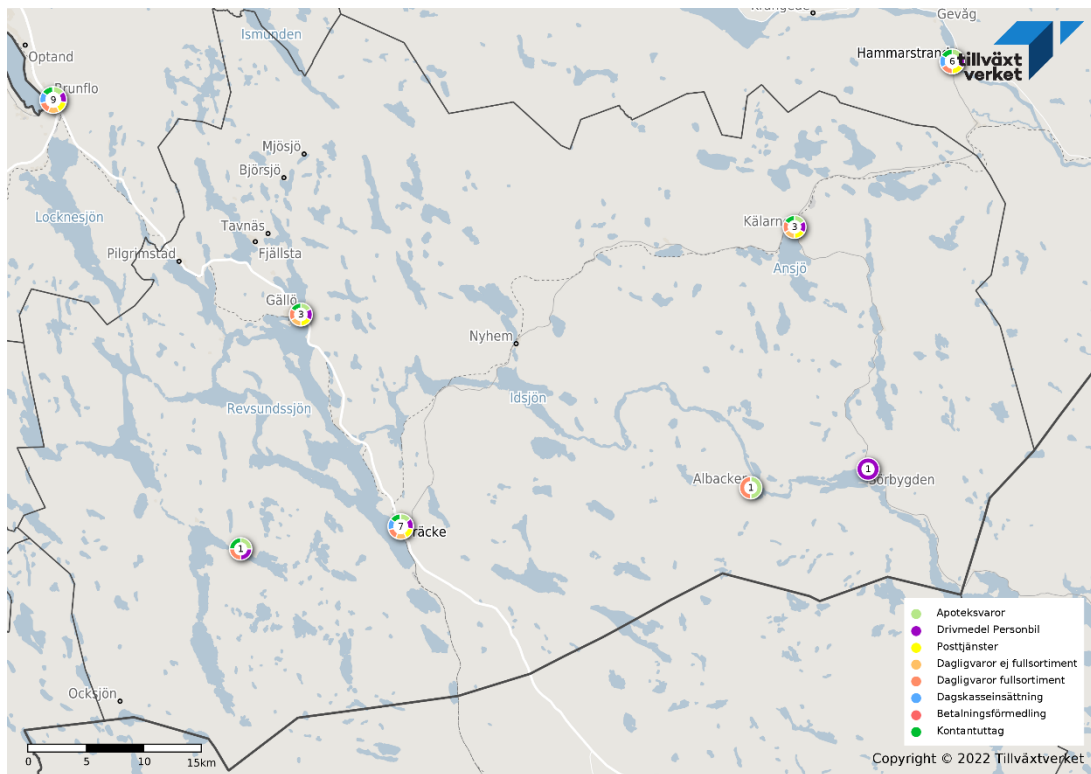
4 Östersund kommun



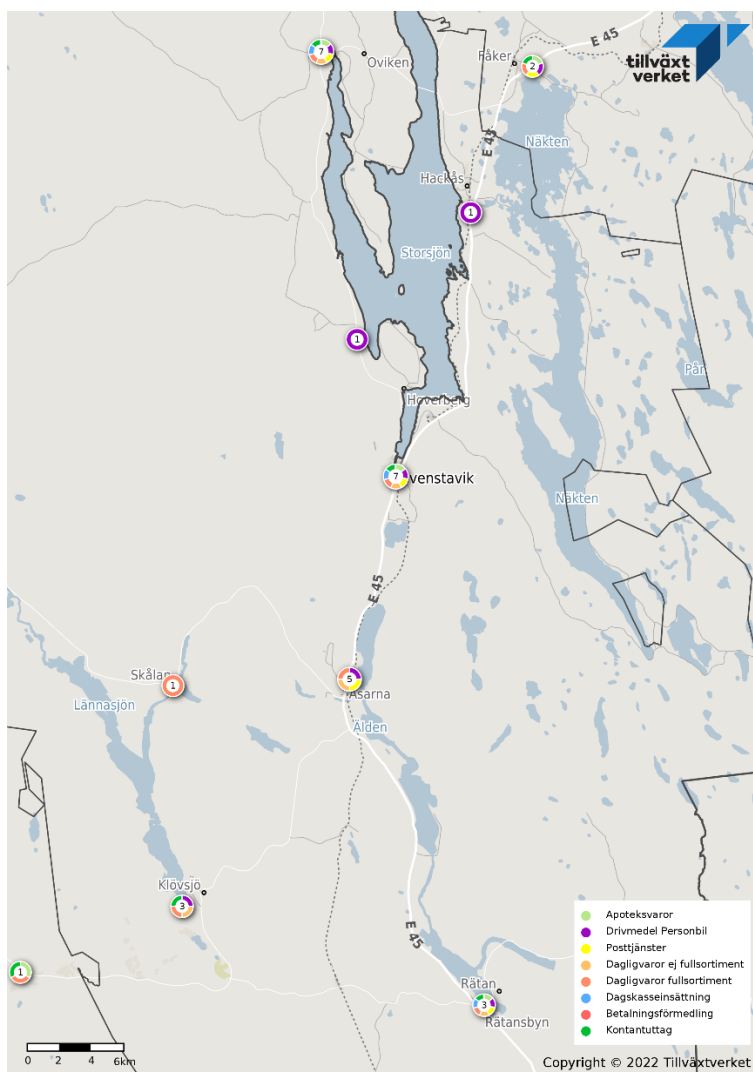
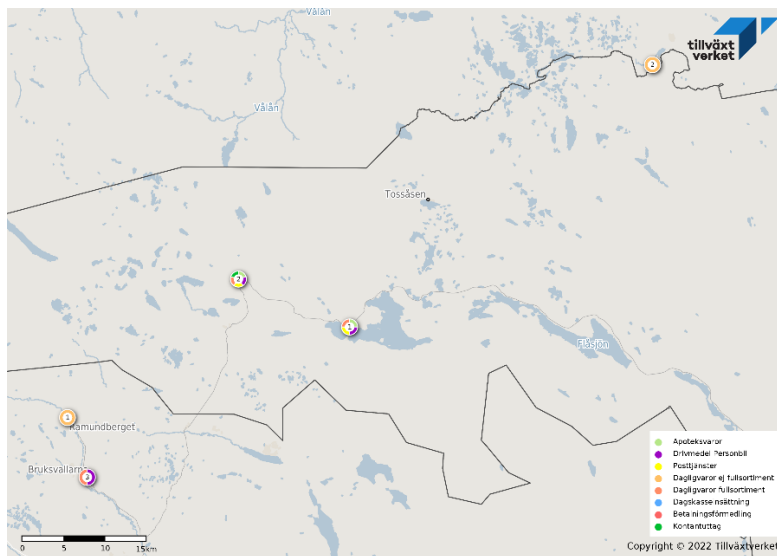
5 Ragunda Kommun



6 Bräcke Kommun



7 Berg Kommun



8 Härjedalens Kommun

